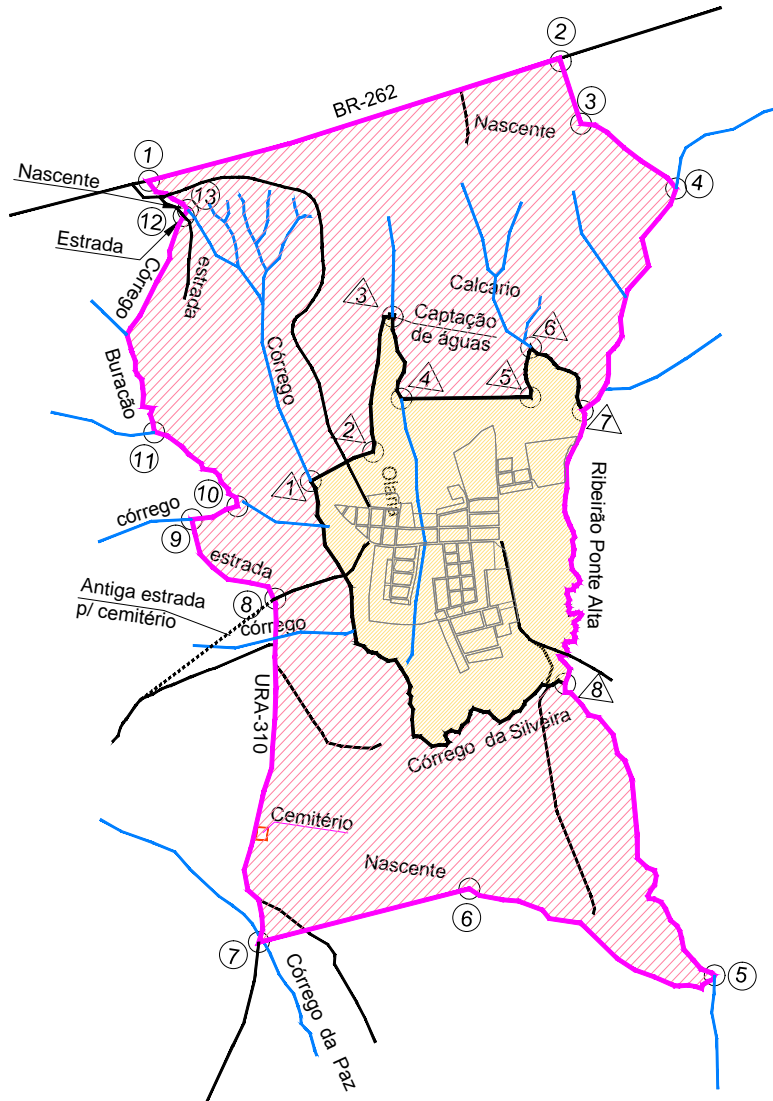





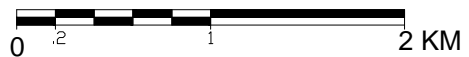
PONTE ALTA



LEGENDA

-  LIMITE DO PERÍMETRO URBANO
-  LIMITE DA ÁREA DE TRANSIÇÃO URBANA
-  LIMITE DA ÁREA URBANA

Escala Gráfica



NÚCLEOS DE DESENVOLVIMENTO

CONTEM:
MAPA 03 - PERÍMETRO URBANO DE PONTE ALTA.dwg

PREFEITURA MUNICIPAL DE UBERABA




REVISÃO DO PLANO DIRETOR - 2018

Nº / NOME DO ARQUIVO:
MAPA 03 - PERÍMETRO URBANO DE PONTE ALTA.dwg

ESCALA: GRÁFICA
DATA: ABR/2018

FOLHA:
03

- LIMITE DO MUNICÍPIO 
- MANCHA URBANA 
- LOCALIDADES 
- RIOS 
- FERROVIA 

- ESTRADAS ASFALTADAS
- RODOVIA FEDERAL DUPLICADA 
- RODOVIA FEDERAL SIMPLES 
- RODOVIA ESTADUAL 
- RODOVIA MUNICIPAL 